

**Stadt Sulz a.N.
Landkreis Rottweil**

**Bebauungsplan
„Auchwiesen“**

Verfahren nach § 13b BauGB

in Sulz a.N. - Bergfelden

PLANUNGSRECHTLICHE FESTSETZUNGEN

Unterlagen für die Sitzung am 09.12.2019

Entwurf

I. Rechtsgrundlagen

Rechtsgrundlagen dieses Bebauungsplanes sind:

- Baugesetzbuch (BauGB) in der Fassung der Bekanntmachung vom 03.11.2017 (BGBl. I S. 3634)
- Baunutzungsverordnung (BauNVO) in der Fassung der Bekanntmachung vom 21.11.2017 (BGBl. I S. 3786)
- Planzeichenverordnung (PlanzV) vom 18.12.1990 (BGBl. I S. 58), zuletzt geändert durch Art. 3 des Gesetzes zur Umsetzung der Richtlinie 2014/52/EU im Städtebaurecht und zur Stärkung des neuen Zusammenlebens in der Stadt vom 04.05.2017 (BGBl. I S. 1057)
- Landesbauordnung für Baden-Württemberg (LBO) vom 05.03.2010 (GBl. S. 357), zuletzt geändert durch Gesetz vom 18. Juli 2019 (GBl. S. 313)
- Gemeindeordnung für Baden-Württemberg (GemO) in der Fassung vom 24.07.2000 (GBl. S. 581), zuletzt geändert durch Artikel 16 des Gesetzes vom 21. Mai 2019 (GBl. S. 161, 186)

Aufgrund § 9 BauGB in Verbindung mit der BauNVO und der LBO Baden-Württemberg werden für das Gebiet des Bebauungsplanes - in Ergänzung zum Plan und zur Zeichenerklärung - nachfolgende planungsrechtliche Festsetzungen getroffen. Mit Inkrafttreten dieses Bebauungsplanes treten alle bisherigen planungsrechtlichen Festsetzungen im Geltungsbereich außer Kraft.

II. Planungsrechtliche Festsetzungen (§§ 1 bis 23 BauNVO + § 9 BauGB)

1. Räumlicher Geltungsbereich (§ 9 Abs. 7 BauGB)

Die Grenzen des räumlichen Geltungsbereichs des Bebauungsplans sind im Lageplan schwarz gestrichelt dargestellt.

2. Art der baulichen Nutzung (§ 9 Abs.1 Nr.1 BauGB, §§ 1-15 BauNVO)

2.1. Allgemeines Wohngebiet – WAI, WAI1 und WA III (§ 9 Abs. 1 Nr. 1 BauGB i. V. m. §§ 1 Abs. 5 und 6 BauNVO sowie § 4 BauNVO)

Allgemeine Wohngebiete dienen vorwiegend dem Wohnen

	allgemein zulässig	ausnahmsweise zulässig	nicht zulässig
Wohngebäude	<input checked="" type="checkbox"/>	<input type="checkbox"/>	<input type="checkbox"/>
die der Versorgung des Gebiets dienenden Läden, Schank- und Speisewirtschaften	<input type="checkbox"/>	<input type="checkbox"/>	<input checked="" type="checkbox"/>
nicht störende Handwerksbetriebe	<input type="checkbox"/>	<input type="checkbox"/>	<input checked="" type="checkbox"/>
Anlagen für kirchliche, kulturelle, soziale, gesundheitliche und sportliche Zwecke	<input type="checkbox"/>	<input type="checkbox"/>	<input checked="" type="checkbox"/>
Betriebe des Beherbergungsgewerbes	<input type="checkbox"/>	<input type="checkbox"/>	<input checked="" type="checkbox"/>
sonstige nicht störende Gewerbebetriebe	<input type="checkbox"/>	<input type="checkbox"/>	<input checked="" type="checkbox"/>
Anlagen für Verwaltungen	<input type="checkbox"/>	<input type="checkbox"/>	<input checked="" type="checkbox"/>
Gartenbaubetriebe	<input type="checkbox"/>	<input type="checkbox"/>	<input checked="" type="checkbox"/>
Tankstellen	<input type="checkbox"/>	<input type="checkbox"/>	<input checked="" type="checkbox"/>

3. Maß der baulichen Nutzung (§ 9 Abs.1 Nr.1 BauGB und §§ 16-21a BauNVO)

3.1. Höhe der baulichen Anlagen (§ 9 Abs. 1 Nr. 1 BauGB i. V. m. § 18 BauNVO)

Die zulässige Höhe der baulichen Anlagen ist gemäß Planeintrag durch die Festsetzung der maximalen Traufhöhe (THmax) und der maximalen Gebäudehöhe (GHmax) begrenzt und bezieht sich auf die Erdgeschossfertigfußbodenhöhe (EFH).

Die Traufhöhe wird gemessen von der EFH bis zum Schnittpunkt der Außenwand mit der Dachkonstruktion. Die Gebäudehöhe wird gemessen von der EFH bis zu dem Punkt, an dem das Gebäudedach am höchsten in Erscheinung tritt.

Für Gebäude mit Sattel-, Walm- und versetzten Pultdächern gelten die gemäß Planeintrag festgesetzten Höchstgrenzen.

Für Gebäude mit Pultdächern werden abweichende maximale Gebäudehöhen (GHmax) festgesetzt:

- Gebäude mit Pultdächern:
 - Maximale zulässige Gebäudehöhe = GHmax gem. Planeintrag minus 2,00 m.

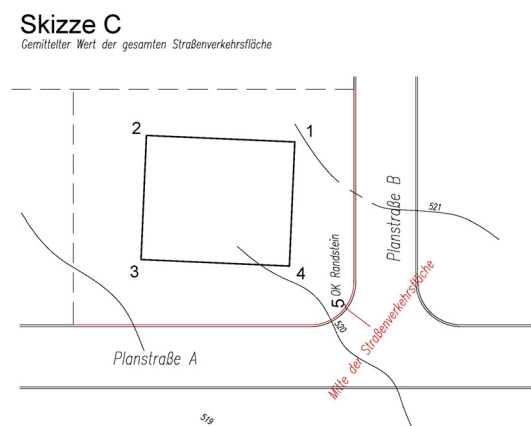
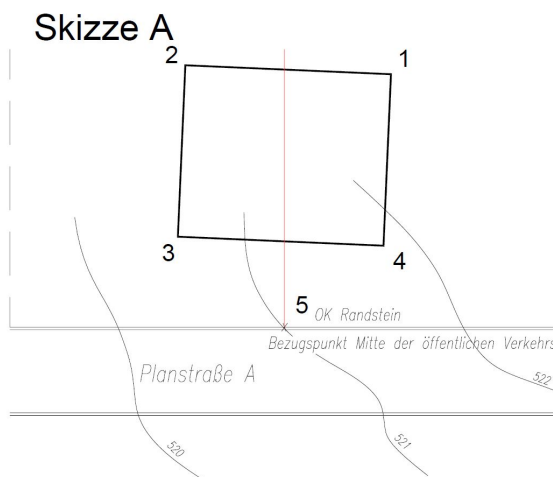
Die Höhenlage der EFH ist wie folgt zu ermitteln:

Für bergseitige Grundstücke (Flächen A) gilt:

Als unterer Bezugspunkt gilt das arithmetische Mittel aller Gebäudeecken bezogen auf das natürliche Gelände nach der Erschließung und die Mitte der öffentlichen Verkehrsfläche (Oberkante Randstein) an die das Grundstück angrenzt (vgl. Skizze A). Abweichungen um bis zu +/- 0,5 m von den festgelegten Bezugspunkten sind zulässig.

Für Grundstücke an 2 Straßenverkehrsflächen gilt hierbei folgende Besonderheit:

Als unterer Bezugspunkt gilt das arithmetische Mittel aller Gebäudeecken bezogen auf das natürliche Gelände nach der Erschließung und die Mitte beider angrenzender öffentlichen Verkehrsfläche (Oberkante Randstein) an die das Grundstück angrenzt (vgl. Skizze C). Abweichungen um bis zu +/- 0,5 m von den festgelegten Bezugspunkten sind zulässig



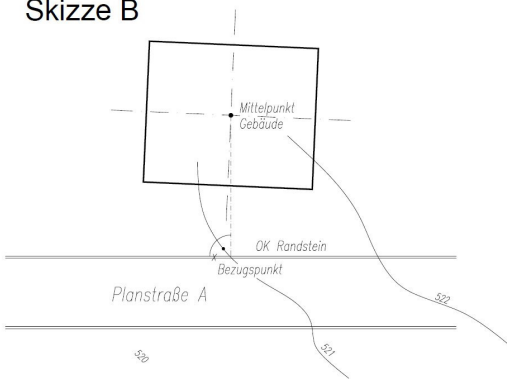
Für talseitige Grundstücke (Flächen B) gilt:

Die Höhenlage der EFH entspricht der Höhenlage der angrenzenden Straßenverkehrsfläche (Endausbau) rechtwinklig zum Mittelpunkt des Gebäudes (vgl. Skizze B). Es sind Abweichungen um bis zu +/- 0,5 m zulässig.

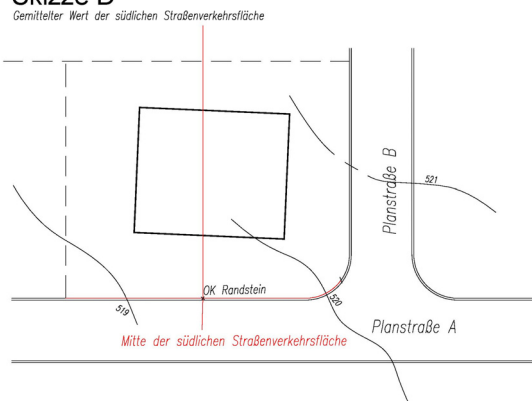
Für Grundstücke an 2 Straßenverkehrsflächen gilt hierbei folgende Besonderheit:

Die Höhenlage der EFH entspricht der Höhenlage der Mitte der südlich angrenzenden Straßenverkehrsfläche (Endausbau) (vgl. Skizze D). Es sind Abweichungen um bis zu +/- 0,5 m zulässig.

Skizze B



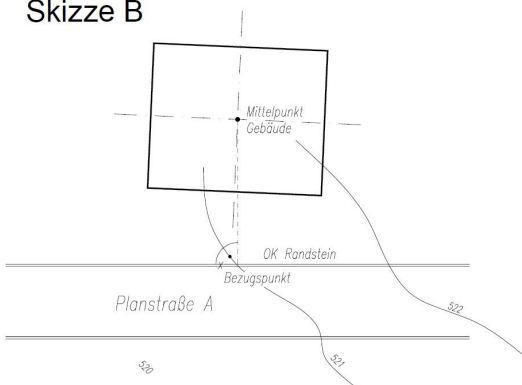
Skizze D



Für die übrigen Grundstücke (Flächen C) gilt:

Die Höhenlage der EFH entspricht der Höhenlage der angrenzenden Straßenverkehrsfläche (Endausbau) rechtwinklig zum Mittelpunkt des Gebäudes (vgl. Skizze B). Es sind Abweichungen um bis zu +/- 0,5 m zulässig.

Skizze B



3.2. Grundflächenzahl (GRZ) (§ 9 Abs. 1 Nr. 1 BauGB i.V. m. §§ 16 und 19 BauNVO)

Die Grundflächenzahl (GRZ) ist entsprechend dem Planeintrag in der Nutzungsschablone festgesetzt.

Es handelt sich um Maximalwerte, die durch die ausgewiesenen überbaubaren Grundstücksflächen (Baugrenzen) eingeschränkt sein können.

3.3. Zahl der Vollgeschosse (§ 9 Abs. 1 Nr. 1 BauGB i. V. m. §§ 16 und 20 BauNVO)

Die maximal zulässige Zahl der Vollgeschosse ist den Nutzungsschablonen im Planteil zu entnehmen und wird als Höchstwert festgesetzt.

4. Bauweise und Baugrenzen (§ 9 Abs. 1 Nr. 2 BauGB i. V. m. § 22 BauNVO)

Entsprechend dem Planeintrag in der Nutzungsschablone wird die offene Bauweise (o) festgesetzt. Die Gebäude sind mit seitlichem Grenzabstand zu errichten, die Gebäudelänge darf höchstens 50 m betragen.

Für WAI und WAII gilt:

Es sind nur Einzel- und Doppelhäuser zulässig.

5. Überbaubare Grundstücksflächen (§ 9 Abs. 1 Nr. 2 BauGB i. V. m. § 23 BauNVO)

Die überbaubaren Grundstücksflächen sind im Lageplan durch Baugrenzen festgesetzt.

6. Garagen und Carports und Stellplätze (§ 9 Abs. 1 Nr. 4 BauGB i. V. m. § 12 BauNVO)

Garagen, Stellplätze und Carports sind nach § 23 Abs. 5 BauNVO auch außerhalb der überbaubaren Grundstücksfläche zulässig, sofern keine anderen Festsetzungen bzw. Belange entgegen stehen.

Garagen müssen zu den öffentlichen Verkehrsflächen bei Parallelaufstellung einen seitlichen Abstand von mindestens 1,50 m haben und bei Senkrechtaufstellung einen Stauraum von mindestens 5,00 m einhalten.

Carports müssen einen Abstand von 1,50 m zur öffentlichen Verkehrsfläche einhalten.

7. Nebenanlagen (§ 9 Abs. 1 Nr. 4 BauGB und §§ 14 und 23 Abs.5 BauNVO)

Nebenanlagen sind auch außerhalb der überbaubaren Grundstücksflächen zulässig, soweit sie dem Nutzungszweck der in diesem Baugebiet gelegenen Grundstücke oder dem Baugebiet selbst dienen.

Zulässig sind auch Nebenanlagen und Einrichtungen, die der Versorgung des Baugebietes mit Elektrizität, Gas, Wärme und Wasser sowie zur Ableitung von Abwasser dienen, sofern für diese im Bebauungsplan keine besonderen Flächen festgesetzt sind. Dies gilt auch für fernmeldetechnische Nebenanlagen.

Zulässig sind:

- Pergolen, Rankgerüste bis 20 m² Fläche und offene Freisitze,
- je ein Gewächs- und je eine Geschirrhütte oder Gebäude für Gartengeräte oder eine Holzlagerhütte bis 25 m³ umbauten Raum.

Nicht zulässig sind:

- Hundezwinger,
- Oberirdische Gastankbehälter nach Anschlussmöglichkeit an Erdgasversorgungsleitungen
- Antennen für Rundfunkamateure und kommerzielle Betreiber.

8. Flächen für die Abwasserbeseitigung (§ 9 Abs. 1 Nr. 14 BauGB)

Das anfallende unbelastete Oberflächenwasser ist gesondert abzuleiten, sofern möglich und zulässig zu versickern bzw. gepuffert über die neu herzustellende Regenwasserleitung in die festgesetzte Retentionsfläche zu leiten.

9. Versorgungsleitungen (§ 9 Abs. 1 Nr. 13 BauGB)

Versorgungsleitungen sind unterirdisch zu führen.

10. Verkehrsflächen (§ 9 Abs. 1 Nr. 11 BauGB)

Öffentliche Straßenverkehrsflächen werden entsprechend den Eintragungen im Planteil festgesetzt. Die Einteilung der Straßenverkehrsflächen ist nicht Gegenstand der Festsetzungen.

Verkehrsflächen besonderer Zweckbestimmung werden entsprechend den Eintragungen im Planteil festgesetzt und dort näher bestimmt. Die Einteilung der Verkehrsflächen besonderer Zweckbestimmung ist nicht Gegenstand der Festsetzungen.

Zufahrten zu den Baugrundstücken sind nur von den Erschließungsstraßen aus zulässig.

In den im Lageplan festgesetzten Bereichen ohne Ein- und Ausfahrt (Zufahrtsverbot) dürfen keine Ein- oder Ausfahrten realisiert werden.

11. Berücksichtigung der Belange von Natur und Landschaft (§9 Abs. 1 Nr. 20 BauGB)

Zur Vermeidung, Minimierung und zum Schutz der Belange von Natur und Landschaft sind im zeichnerischen Teil folgende Festsetzungen getroffen:

- Zum Schutz von Vögeln und Fledermäusen sind notwendige Gehölzrodungen ausschließlich außerhalb der Vogelbrutzeit und der Aktivitätsphase von Fledermäusen, also nicht im Zeitraum vom 01. März bis 31. Oktober, zulässig,
- Als Ausgleich für den Verlust eines potenziellen Wochenstubenquartieres sind zwei Großraum-Flachkästen in der Umgebung des Geltungsbereiches zu verhängen (z. B. an den Bäumen der südlich gelegenen Streuobstwiese),
- Die drei potenziell von Vögeln nutzbaren Höhlenstrukturen sind durch das Anbringen von sechs Nistkästen in der unmittelbaren Umgebung des Geltungsbereiches auszugleichen (2 Meisenkästen, 4 Starenkästen).
- Um zu verhindern, dass Exemplare der besonders geschützten Waldeidechse durch die Flächenberäumung zu Schaden kommen, ist zunächst der Holzlagerplatz in den Wintermonaten zu räumen, sodass die Tiere nach dem Verlassen ihrer Winterquartiere im Folgejahr kein geeignetes Habitat mehr vorfinden und abwandern müssen. Da die Tiere in frostgeschützten Bereichen im Boden überwintern, darf mit der Bau- und Feldberäumung witterungsabhängig frühestens Mitte bis Ende März begonnen werden, wenn die Tiere wieder mobil sind. Werden im Rahmen der Bau- und Feldberäumung Einzeltiere der Art angetroffen, so sind diese fachgerecht aufzunehmen und in einen geeigneten und vom Vorhaben nicht betroffenen Bereich zu versetzen (beispielsweise das Biotop ‚Wacholderheide im Rammental O Bergfelden‘).
- Je Baugrundstück ist ein Hausbaum zu pflanzen.

Die festgesetzten Pflanzungen sind spätestens ein Jahr nach Fertigstellung der Bebauung vorzunehmen. Sie sind dauerhaft zu unterhalten und zu pflegen und bei Abgang zu ersetzen.

Die unter Hinweise befindliche Pflanzliste gibt Empfehlungen zur Verwendung von standorttypischen Gehölzen, sie besitzt aber nicht den Charakter der Ausschließlichkeit.

12. Flächen mit Bindungen für Bepflanzungen und für die Erhaltung von Bäumen, Sträuchern und sonstigen Bepflanzungen sowie von Gewässer (§ 9 Abs. 1 Nr. 25b BauGB)

Auf den im Planteil festgesetzten Flächen mit Bindungen für den Erhalt von Bäumen, Sträuchern und sonstigen Bepflanzungen ist die vorhandene Vegetation zu erhalten und ggf. zu pflegen und bei natürlichem Abgang an gleicher Stelle sowie gleicher Qualität zu ersetzen.

III. HINWEISE UND EMPFEHLUNGEN

1. Oberboden und Erdarbeiten

Der humose Oberboden ist getrennt abzutragen, sorgfältig zu sichern und möglichst vollständig auf dem Grundstück wieder zu verwenden oder zur Verbesserung der Bodenwerte auf anderen landwirtschaftlichen Nutzflächen wieder aufgebracht werden. Dies gilt auch für Baustellenzufahrten, Baulagerflächen und sonstige temporäre Einrichtungen.

Die Erdarbeiten sind möglichst im Massenausgleich durchzuführen. Auf die Verpflichtung zum schonenden Umgang mit dem Naturgut Boden gemäß § 1a Abs.1 BauGB wird hingewiesen.

Bei der Ausführung von Baumaßnahmen sind folgende Erfordernisse zum Schutz des Bodens zu beachten:

- Bei Baumaßnahmen ist darauf zu achten, dass nur soviel Mutterboden abgeschoben wird, wie für die Erschließung des Baufeldes unbedingt notwendig ist.
- Ein erforderlicher Bodenabtrag ist schonend und unter sorgfältiger Trennung von Mutterboden und Unterboden durchzuführen. Unnötiges Befahren oder Zerstören von Mutterboden auf verbleibenden Freiflächen ist nicht zulässig.
- Bodenarbeiten sollten grundsätzlich nur bei schwach feuchtem Boden und bei niederschlagsfreier Witterung erfolgen.
- Ein Überschuss an Mutterboden soll sinnvoll an anderer Stelle wiederverwendet werden (Grünanlagen, Rekultivierung, Bodenverbesserungen).
- Anfallender Bauschutt ist ordnungsgemäß zu entsorgen; Er darf nicht als An- bzw. Auffüllmaterial (Mulden, Baugrube, Arbeitsgraben usw.) benutzt werden.
- Bodenbelastungen, bei denen Gefahren für die Gesundheit von Menschen oder erhebliche Beeinträchtigungen des Naturhaushaltes nicht ausgeschlossen werden können, sind der Unteren Bodenschutzbehörde zu melden.

2. Untergrundverunreinigungen, Altlasten und Abfallbeseitigung

Bekannte, vermutete, sowie gefundene Bodenbelastungen, bei denen Gefahren für die Gesundheit von Menschen, bedeutende Sachwerte oder erhebliche Beeinträchtigungen des Naturhaushaltes nicht ausgeschlossen werden können, sind der unteren Bodenschutzbehörde zu melden.

Anfallende Bauabfälle, Bauschutt und Abbruchmaterial müssen getrennt gesammelt und einer Verwertung zugeführt bzw. als Abfall entsorgt werden. Es wird besonders auf die mögliche Bodengefährdung durch Farben, Lacke, Verdünnungsmittel, Holzschutzmittel, Mörtelverfestiger, Wasserschutzanstriche und andere Bauchemikalien verwiesen. Beim Umgang mit diesen Stoffen ist besondere Sorgfalt geboten. Sie dürfen auf keinen Fall in den Boden gelangen. Leere Behälter und Reste sind ordnungsgemäß zu entsorgen.

3. Geologie, Geotechnik und Baugrund

Hinsichtlich Baugrundaufbau, Bodenkennwerten, Wahl und Tragfähigkeit des Gründungshorizonts, Baugrubensicherung, Grundwasser etc. wird eine ingenieurgeologische Beratung durch ein privates Ingenieurbüro empfohlen.

4. Grundwasserschutz

Das Eindringen von wassergefährdenden Stoffen in das Erdreich ist zu verhindern.

Zum Schutz des Grundwassers vor wassergefährdenden Stoffen – auch im Zuge von Bauarbeiten – sind außerdem die erforderlichen Schutzvorkehrungen gegen eine Verunreinigung bzw. nachteilige Veränderung seiner Eigenschaften zu treffen. Ggf. sind die Regelungen der VAWS zum Umgang mit bzw. zur Lagerung von wassergefährdenden Stoffen zu beachten.

Sollte im Zuge von Bauarbeiten Grundwasser erschlossen werden (wassergesättigter Bereich), so ist dieser Aufschluss nach Wasserhaushaltsgesetz in Verbindung mit dem Wassergesetz für Baden-Württemberg unverzüglich beim Landratsamt anzuzeigen.

Wasserhaltungen während der Bauzeit (Grundwasserabsenkung) und das Einbringen von Stoffen in den Grundwasserbereich (z. B. Fundamente, Kellergeschoss, Leitungen, ...) bedürfen einer wasserrechtlichen Erlaubnis, die bei der Unteren Wasserbehörde zu beantragen ist.

Unterhalb des höchsten Grundwasserspiegels sind Drainagen zur dauerhaften Regulierung des Grundwassers mit dauernder Ableitung/Absenkung des Grundwassers im Sinne des Wasserhaushaltsgesetzes nicht zulässig.

Bauwerksteile im Grundwasser- und Grundwasserschwankungsbereich sind druckwasserdicht nach der entsprechenden DIN oder als sog. „weiße Wanne“ auszuführen.

Kanal- und Leitungsgräben unterhalb des Grundwasserspiegels sind so mit Sperrriegeln zu versehen, dass über die Gräben kein Grundwasser abgeführt wird.

5. Beseitigung von Niederschlagswasser

Gemäß dem Wasserhaushaltsgesetz gilt das Gebot der dezentralen Beseitigung von Niederschlagswasser.

Der Nachweis über die ordnungsgemäße Abwasserbeseitigung ist im Zuge des Entwässerungsgenehmigungsverfahrens zu erbringen.

Seitens der Gemeinde wird die Installation von Brauchwasserzisternen empfohlen.

6. Dränung

Falls bei der Erschließung und Bebauung des Gebietes Dränungen, Frischwasserleitungen oder Grund- bzw. Quellwasseraustritte angeschnitten werden, ist deren Vorflut zu sichern. Ein Anschluss an die öffentliche Kanalisation darf jedoch nicht erfolgen, da dies die Sammelkläranlage mengenmäßig unnötig belasten und deren Reinigungsleistung verringern würde. Grund- und Quellwasseraustritte sind dem Landratsamt Rottweil als untere Wasserbehörde unverzüglich anzuzeigen.

7. Denkmalschutz

Bei der Durchführung der Bebauung besteht die Möglichkeit, dass bisher unbekannte Bodenfunde entdeckt werden. Gemäß Denkmalschutzgesetz sind etwaige Funde (Scherben, Knochen, Hölzer, Pfähle, Mauerreste, Metallgegenstände, Gräber, auffällige Bodenverfärbungen, Humushorizonte) umgehend dem Regierungspräsidium Stuttgart zu melden und bis zur sachgerechten Dokumentation und Ausgrabung im Boden zu belassen, eine angemessene Frist zur Dokumentation und Bergung ist einzuräumen.

Mit den Erdarbeiten darf erst begonnen werden, wenn vorhandene Bodendenkmale sachgerecht freigelegt, dokumentiert und geborgen wurden. Auf die Bestimmung des Denkmalschutzgesetzes wird hingewiesen.

Falls in diesem Gebiet bei Erdarbeiten Bodenfunde zutage treten, ist nach § 20 Landesdenkmalschutzgesetz (zufällige Funde) das Regierungspräsidium Freiburg, Ref. 26 – Denkmalpflege, FB Archäologische Denkmalpflege (Tel. 0761/208-3570) unverzüglich zu benachrichtigen.

Auch ist die Archäologische Denkmalpflege hinzu zu ziehen, wenn Bildstöcke, Wegkreuze, alte Grenzsteine oder ähnliches von den Baumaßnahmen betroffen sein sollten.

8. Beleuchtung

Bei der Installation neuer Beleuchtungseinrichtungen wird die Verwendung von Leuchtentypen mit geringer Lockwirkung für Insekten empfohlen.

9. Vermessungs- und Grenzzeichen

Vermessungs- und Grenzzeichen sind für die Dauer der Bauausführung zu schützen und soweit erforderlich, unter den notwendigen Schutzvorkehrungen zugänglich zu halten. Die Sicherung gefährdeter Vermessungszeichen ist vor Beginn beim Vermessungsamt zu beantragen.

10. Einbauten (Rückenstützen der Straßenverkehrsflächen, Straßenschilder etc.) auf privaten Grundstücksflächen

Auf Grund der örtlichen Verhältnisse kann es erforderlich sein, dass zur Herstellung der Straßenverkehrsflächen während der Bauphase vorübergehend in die Randbereiche der angrenzenden Privatgrundstücke eingegriffen werden muss.

Haltevorrichtungen sowie Leitungen für die Straßenbeleuchtung einschließlich Beleuchtungskörper und Zubehör sowie Kennzeichen- und Hinweisschilder für Erschließungsanlagen befinden sich aus verschiedenen Gründen sinnvollerweise zum Teil neben der Straßenverkehrsfläche auf den privaten Grundstücken. Zudem werden zur Herstellung der öffentlichen Verkehrsflächen zum Teil Böschungen, Stützmauern und Hinterbetonstützen für die Straßenrandeinfassung auf den angrenzenden Privatgrundstücken notwendig.

Die Gemeinde wird notwendige Einbauten frühzeitig mit den betroffenen Grundstückseigentümern erörtern und notwendige Einbauten über z. B. Grunddienstbarkeiten sichern.

11. Pflanzliste

Die Pflanzenliste gibt Empfehlungen zur Verwendung von standorttypischen Gehölzen, sie besitzt aber nicht den Charakter der Ausschließlichkeit.

Für die Bepflanzung werden naturraumtypische Arten der potentiell natürlichen Vegetation festgesetzt gemäß den Empfehlungen der Landesanstalt für Umweltschutz Baden-Württemberg (Gebietsheimische Gehölze in Baden-Württemberg, Karlsruhe 2002).

Pflanzgebot Hausbaum

Qualität: Hochstamm mit Ballen, 3 x verpflanzt, StU 14-16 cm

Acer campestre /Feld-Ahorn	Prunus padus / Trauben-Kirsche
Acer platanoides / Spitz-Ahorn	Quercus robur / Stiel-Eiche
Acer pseudoplatanus / Bergahorn	Sorbus aucuparia / Vogelbeere
Betula pendula / Hänge-Birke	Sorbus aria / Mehlbeere
Prunus avium / Vogelkirsche	Tilia platyphyllos / Sommer-Linde

Die Verwendung von immergrünen Gehölzen und Koniferen ist ausdrücklich nicht erwünscht.

Fassungen im Verfahren:

Fassung vom 25.11.19 für die Sitzung am 09.12.19

Bearbeiter:

Laura Digiser

Dettenseer Str. 23

72186 Empfingen

07485/9769-0

info@buero-gfroerer.de

Es wird bestätigt, dass der Inhalt mit den hierzu ergangenen Beschlüssen des Gemeinderats übereinstimmt.

Ausgefertigt Stadt Sulz a.N., den

.....

Gerd Hieber (Bürgermeister)